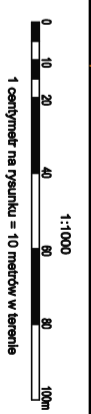
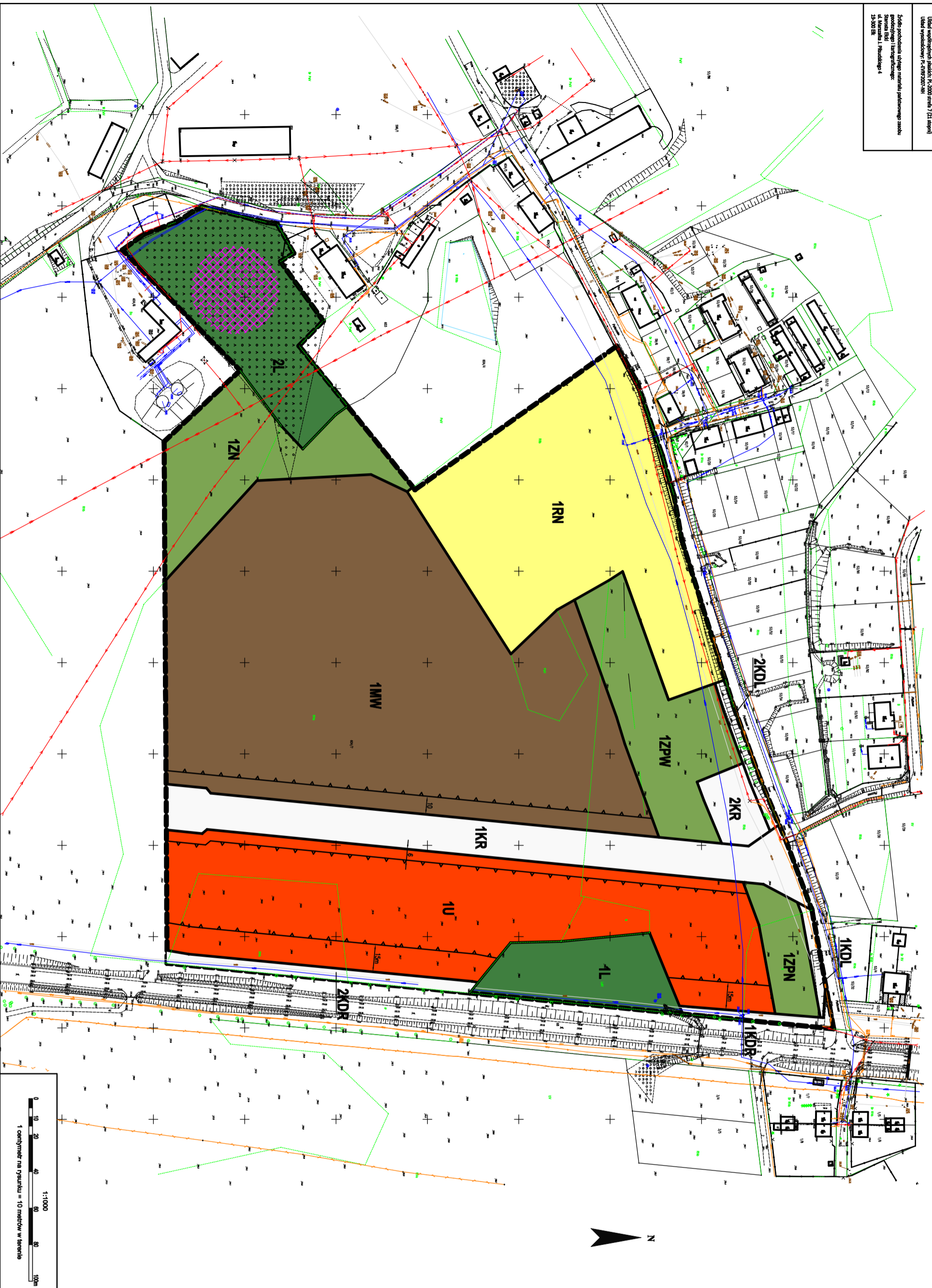


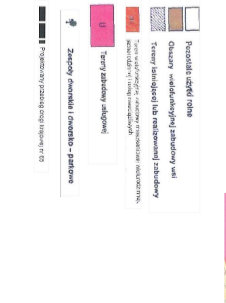
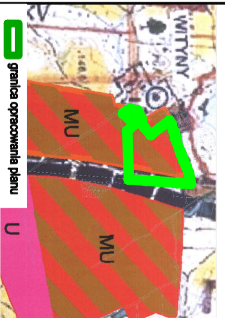
MIJSCOWY PLAN ZAGOSPODAROWANIA PRZESTRZENNEGO DLA OBSZARU POŁOŻONEGO W OBRĘBIE ORACZE, GMINA ELK, ZWANEGO "ORACZE - WITNY"

ZAŁĄCZNIK NR 1 DO UCHWAŁY NR RADY GMINY ELK Z DNIAR.

Urząd wojewódzkiego planisty, Pl. 2000 Strzeż 7 (21 etap)
Udział wypracowany: Pl-52007/2007-404
Zakład geodezji i inżynierii przestrzennej
Szymon Ekiel
ul. Mieszalska 1, Rybnickiego 4
15-500 BK



WITNY
KIERUNKOWY ZAGOSPODAROWANIA PRZESTRZENNEGO GMINY ELK



- OZNACZENIA**
- granica opracowania planu
 - linie rozgraniczające tereny o różnych przeznaczeniach
 - nieprzekraczalna linia zabudowy
 - 15 wymiar podany w metrach
- PRZEZNACZENIE TERENU**
- MWW** teren zabudowy mieszkaniowej wielorodzinnej
 - U** teren usług
 - L** teren lasów
 - ZN** teren zieleni naturalnej
 - ZPW** teren zieleni urządzonej wysokiej
 - ZPN** teren zieleni urządzonej niskiej
 - RN** teren rolniczy z zakazem zabudowy
 - KDR** teren drogi głównej ruchu przyspieszonego
 - KDL** teren drogi lokalnej
 - KR** teren komunikacji drogowej wewnętrznej

ELEMENTY BUDOWY LISTAŁEMIAŁI OSNOWIĄZACZNI NA PODSTAWIE PRZEPISÓW ODREBNI

miejsca lokalizacji parku krajobrazowego w zespole dworsko-dworskim wpisane do gminnej ewidencji zabytków